

Konzeptplan, Mssstb. 1:1000 0 10 50 75 100




Esplanade: Attraktive Wegverbindung zwischen Luzern und Kriens



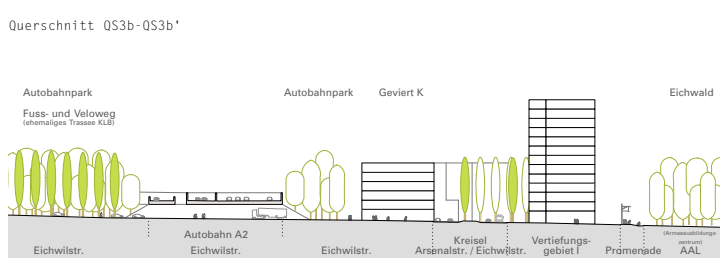
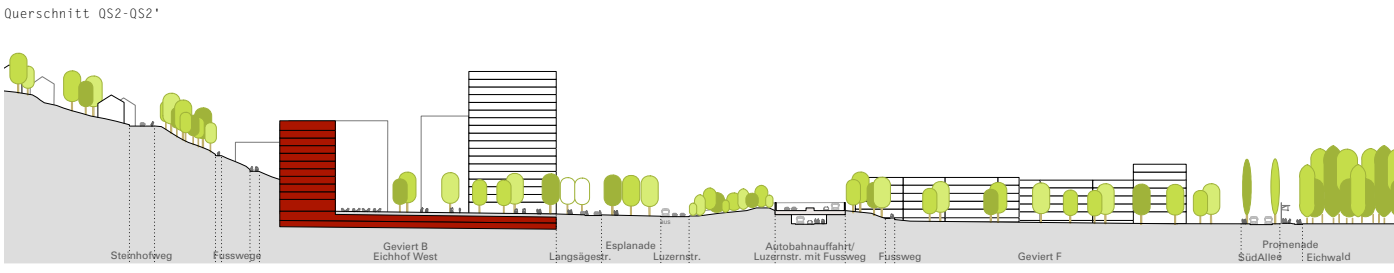
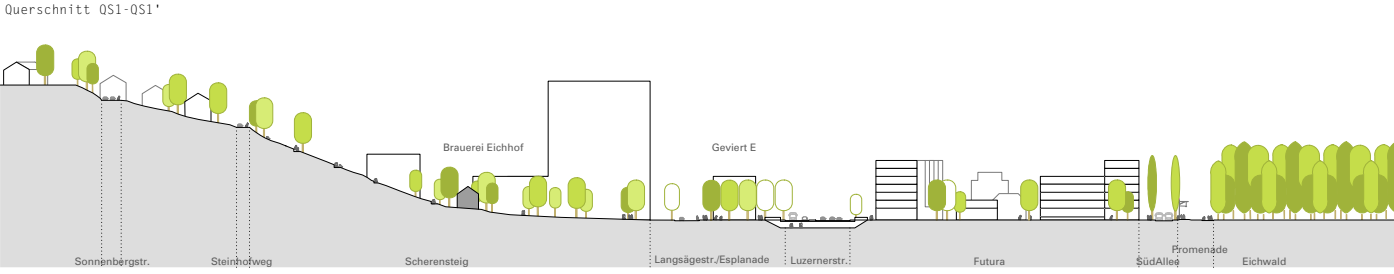
Plätze: Freiraum zum Verweilen (Ref. Turbinenplatz Zürich)



Überdeckung Langsägestrasse Bereich A2: Stadtraum zum Beleben (Ref. Burnside Skatepark Oregon)



Esplanade: Belebung des Öffentlichen Raumes (Beispiel Gartenbeiz)



Luzern Süd Entwicklungskonzept Luzern Süd

Gemeindeverband LuzernPlus
Thomas Glathard (Gebietsmanager Luzern Süd)
Rindlischtrasse 14
6001 Ebikon

Konzeptplan Stadträumliche Richtlinien Vertiefungsgebiet II

M 1:1000

Datum	gepr. von	gepr. durch	gepr. durch	gepr. durch	Blatt	Blatt
01.06.2015	01.06.2015	ah, hc	uf		841.18	
Änderungsgänge						
No.	Datum	von	Kurzbeschreibung der Änderung	Ausgebildet		

Projektteam Luzern Süd:

ernst niklaus feuch
architekten atbz gmbh
Feldstrasse 123, CH-8002 Zürich
T: 0041 (0)43 500 31 40 F: 0041 (0)43 500 10 49
Friedhofweg 9, CH-5000 Aarau
T: 0041 (0)62 823 78 88 F: 0041 (0)62 823 78 89

Studio Vulkan
Landschaftsarchitekten BSIA
Vulkanstrasse 120, CH-8044 Zürich
T: 0041 (0)43 336 60 70 F: 0041 (0)43 336 60 80

Birkholz GmbH
Verkehrsplanung
Bärenstrasse 116, CH-3110 Münsingen
T: 0041 (0)31 721 20 29

Kontextplan AG
Verkehrsplanung
Gartenstrasse 10, CH-3011 Bern
T: 0041 (0)31 306 18 89