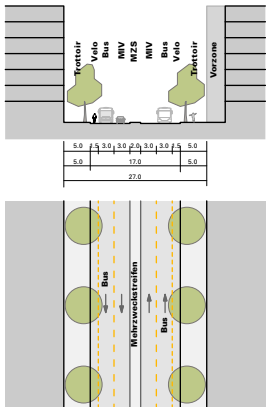


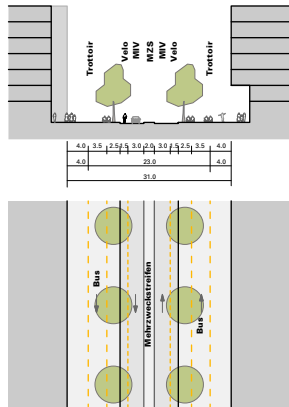


Situation 1:1'000



Querschnitt/Grundriss Südallee | 1:500

Abschnitt A1 | Eichwilstrasse bis Arsenalkreisel



Querschnitt/Grundriss Südallee | 1:500

Abschnitt A2 | Arsenalkreisel bis Mattenplatz  
Grundlösung und Ausbaumöglichkeiten Busstreifen

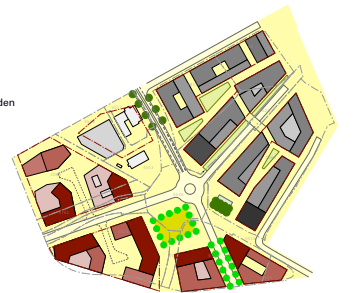
**Mattenplatz | Phase 1**

- Realisierung Mattenhof I und II
- Erstellung Teilbereich Mattenplatz Südost
- Anbindung neue Südallee an bestehenden Mattenkreisel




**Mattenplatz | Phase 2**

- Realisierung Bebauung Mattenplatz Süd und West (Parzellen 2088, 5761, 4824, 4517, 4518, 365)
- Realisierung neuer Mattenkreisel mit Platzgestaltung Mattenplatz Süd
- Weiterführung Südallee als ÖV- und LV-Achse nach Süden



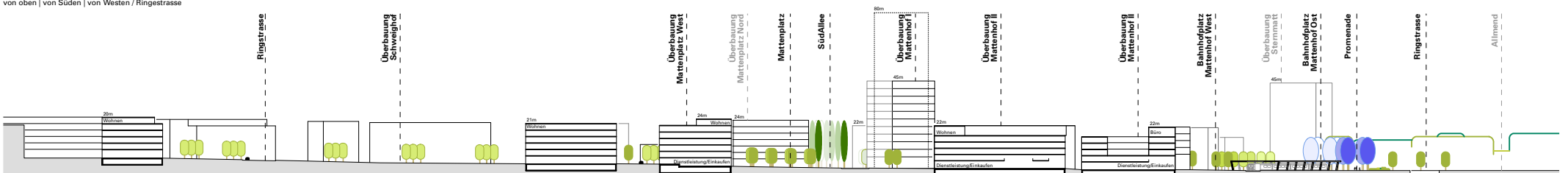
**Mattenplatz | Phase 3**

- Realisierung Bebauung Mattenplatz Nord (Parzellen 5517, 5518, 4553)
- Aufwertung historische Dorfachse als LV-Verbindung zwischen Mattenplatz und Kriens



Modellausschnitte Mattenplatz

von oben | von Süden | von Westen / Ringstrasse



Schnitt Mattenplatz 1:1'000