

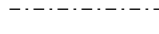





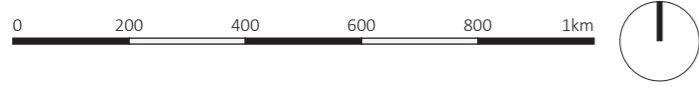


**Legende**

-  Buslinien und Haltestellen
-  Bahnliesen (unterirdisch / oberirdisch) und Haltestellen
-  Gemeindegrenze
-  Gebiet I
-  Gebiet II
-  Gebiet III
-  Gebiet IV
-  Gebiet V



Gemeinde Kriens      Kanton Luzern

**Gebietseinteilung gemäss  
Parkplatzreglement**

17. März 2016      sah / ...  
F:\daten\M715-114-006\_PLAENE\illustrator\Parkierung\_A3\_160317.ai